
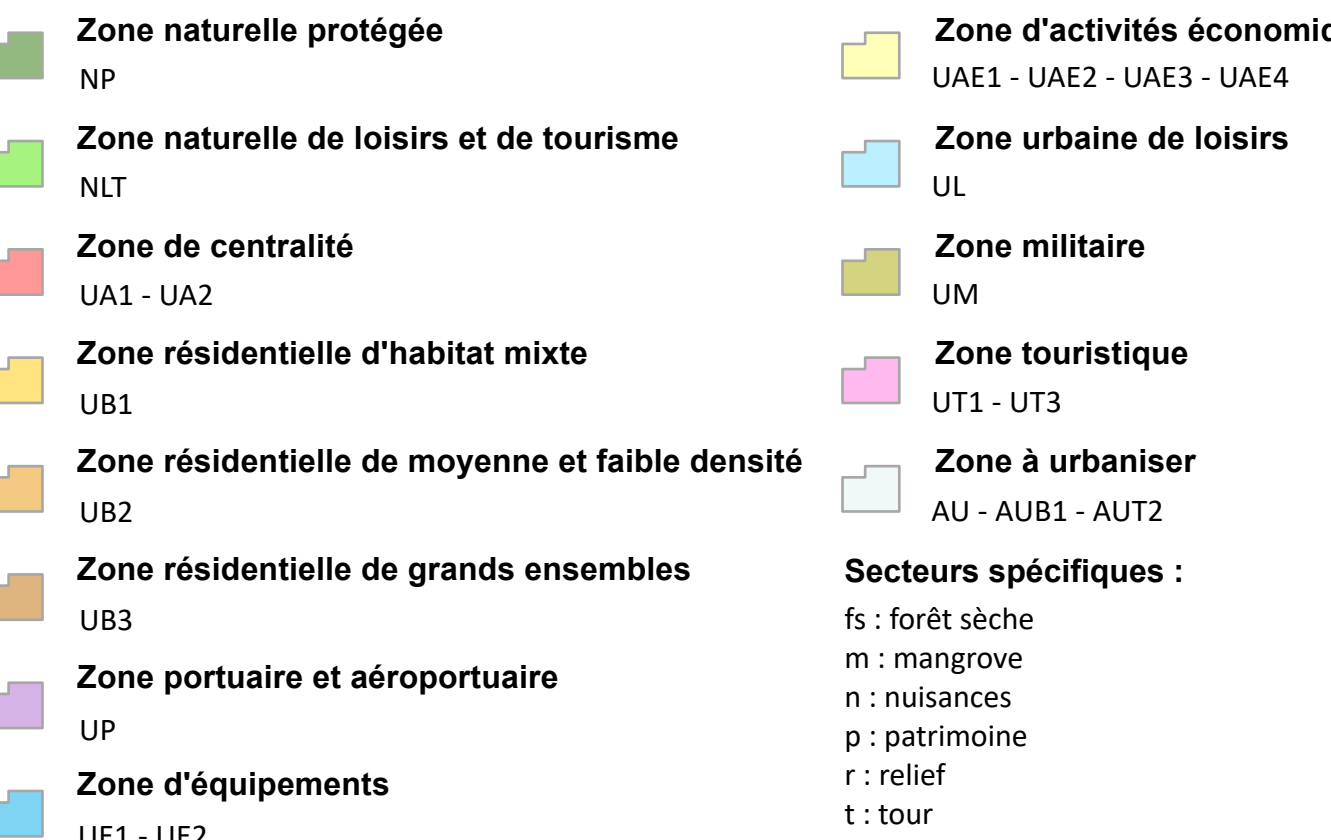


### Dispositions communes :




**Dispositions des zones :**



### **Orientations d'Aménagement et de Programmation :**

Echelle officielle de représentation : 1 / 5 000



*Pour connaître les contraintes affectant l'occupation ou l'utilisation du sol, règlement graphique et règlement écrit doivent être consultés de façon complémentaire, ainsi que les autres plans et documents composant le PUD.*

Données sources :

Gouvernement de la Nouvelle-Calédonie / DITTT :

parcellaire (octobre 2023)

Service de l'Information Géographique : limites administratives - voirie

Service du Développement Urbain : ensemble des données PUD



# Plan d'Urbanisme Directeur

Révision.....délibération n° 2-2020/APS du 13 février 2020

Modification simplifiée n° 1.....délibération n° 71-2021/APS du 20 octobre 2021

Modification n° 1.....délibération n° 8-2023/APS du 16 février 2023

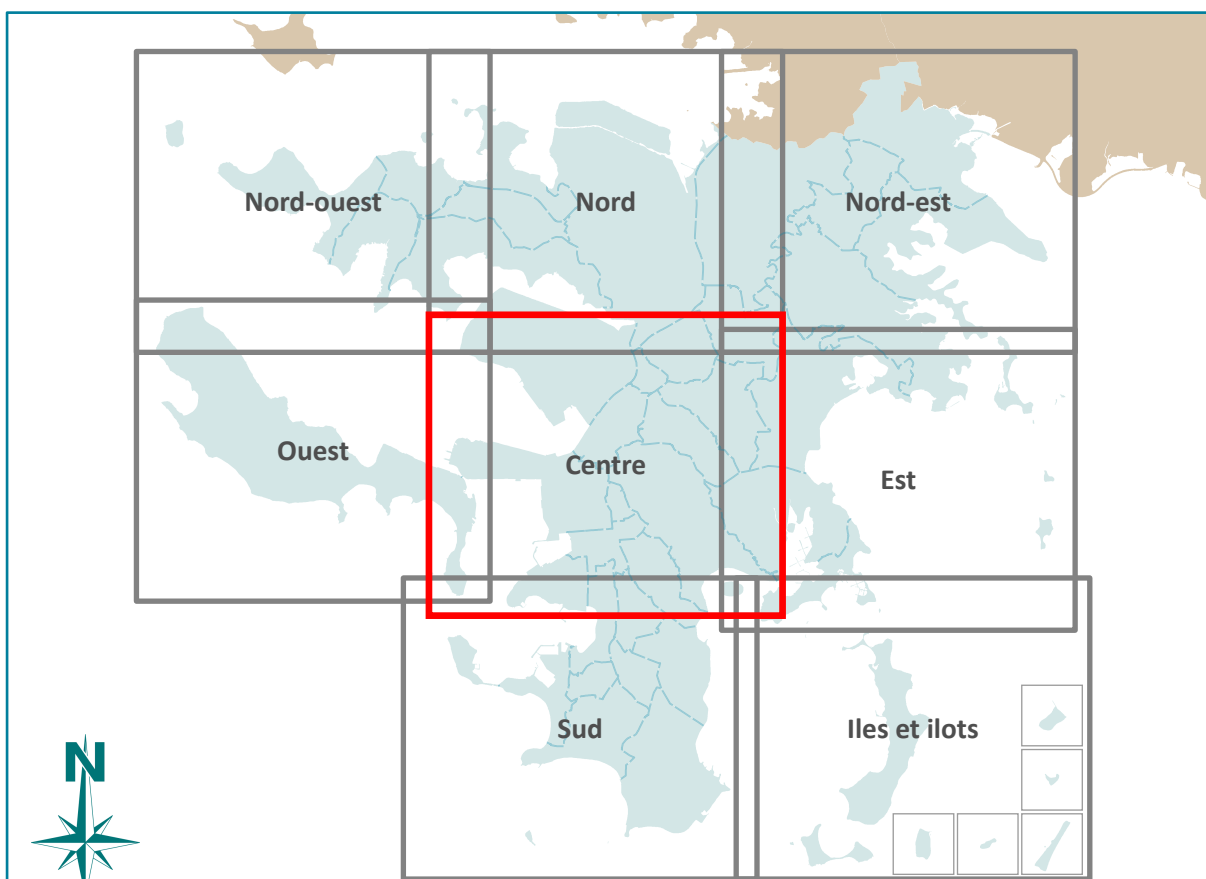
Modification n° 2.....délibération n° 91-2023/APS du 09 novembre 2023

Modification n° 3.....délibération n° 92-2023/APS du 09 novembre 2023

## Règlement graphique

\*\*\*

## Carte de zonage



**Conception :**

Service du Développement Urbain (VDN - DU - SDU)

Tél : 27.98.10 - Mél : concertation.pud@ville-noumea.nc

Tél : 23 22 47 - Mél : [mairie.sig@ville-noumea.nc](mailto:mairie.sig@ville-noumea.nc)

TEL: 25.22.47 FAX: maine.sig@vire.noimes.nc

### Planche Centre

